



## MAGISTRÁT MĚSTA DĚČÍN

Odbor správních činností a obecní živnostenský úřad

Mírové nám. 1175/5, 405 38 Děčín IV

Datová schránka: x9hbpfn

Číslo jednací: MDC/101337/2021  
Spisová zn.: MDC/78883/2021  
Počet listů: 4  
Počet příloh: 1/5  
  
Vyřizuje: Ing. Olga Hyklová  
Telefon: 412 591 225, 777 465 163  
Fax:  
E-mail: olga.hyklova@mmdecin.cz  
  
Děčín 22.9.2021

## MAGISTRÁT MĚSTA DĚČÍN

Odbor správních činností a obecní živnostenský úřad

Toto Opatření obecné povahy nabýlo účinnosti

dne : 27.9.2021

podpis: ..

-2-

## VEŘEJNÁ VYHLÁŠKA

### Opatření obecné povahy

Magistrát města Děčín, Odbor správních činností a obecní živnostenský úřad - oddělení silničního správního a dopravního úřadu jako správní orgán (dále jen "správní orgán") příslušný podle § 124 odst. 6 zákona č. 361/2000 Sb., o provozu na pozemních komunikacích a o změnách některých zákonů (zákon o silničním provozu), ve znění pozdějších předpisů (dále jen "zákon o silničním provozu") na návrh, který podal

### **WINTERMAN s.r.o., IČO 05537321, Heřmanice v Podještědí 281, 471 25 Jablonné v Podještědí**

(dále jen "navrhovatel") podle § 77 odst. 1 písm. c) a § 77 odst. 5 zákona o silničním provozu a § 172 a 173 zákona č. 500/2004 Sb., správní řád, ve znění pozdějších předpisů (dále jen "správní řád") opatřením obecné povahy

### s t a n o v í

přechodnou úpravu provozu na pozemních komunikacích (PK) dopravním značením (DZ)

PK: 28. října a silnic č. III/25861, III/25854, III/25860, III/25857, III/25854, III/26313, III/26322 a II/263, Děčín (viz příloha)

termín: 10.10.2021, příp. dle rozhodnutí o povolení zvláštního užívání komunikace, vydaného silničním správním úřadem

DZ: viz dopravně – inženýrské opatření v příloze

akce: označení cyklistické části triatlonového závodu WINTERMAN CZECH XTREME TRIATHLON 2021.

**Opatření nabývá účinnosti pátým dnem po vyvěšení.**

### **Podmínky pro provedení přechodné úpravy provozu:**

1. Přechodná úprava provozu bude realizována v souladu se závazným stanoviskem dotčeného orgánu: Policie ČR, Krajské ředitelství Policie Ústeckého kraje, územní odbor Děčín, dopravní inspektorát, který se dne 29.6.2021 k navržené úpravě vyjádřil pod č.j. KRPU-108962-1/ČJ-2021-040206 dle ověřené přílohy tohoto stanovení, která je nedílnou součástí stanovení (viz příloha).

E-mail: [posta@mmdecin.cz](mailto:posta@mmdecin.cz)

Internet: [www.mmdecin.cz](http://www.mmdecin.cz)

2. Stanovení je platné pouze jako součást a po dobu platnosti pravomocného rozhodnutí silničního správního úřadu ve věci povolení zvláštního užívání komunikace (tato podmínka neplatí v případě prací či akcí pouze v zeleni, jelikož rozhodnutí se nevydává), případně uzavírky komunikace.
3. Provedení a umístění DZ musí být v souladu s vyhláškou č. 294/2015 Sb., kterou se provádějí pravidla provozu na pozemních komunikacích, ve znění pozdějších předpisů, technickou normou ČSN EN 12899-1 a technickými podmínkami TP 66 "Zásady pro označování pracovních míst na pozemních komunikacích" a vzorovými listy pro DZ VL6.1-4. Dodatkové tabulky musí být realizovány dle vzorových listů č. 6, vydaných ministerstvem dopravy.
4. Veškeré dopravní značení bude provedeno v základní velikosti v reflexním provedení. Všechny součásti dopravních značek (patka, sloupek, značka, uchycení) musí být schváleného typu.
5. Trvalé dopravní značení, které je v rozporu s přechodným dopravním značením bude překryto a po ukončení akce uvedeno do původního stavu.
6. Osazení dopravního značení zajistí navrhovatel. Za řádné provedení dopravně bezpečnostního opatření, odbornou montáž dopravního značení, jeho kontrolu a udržování po celou dobu přechodné úpravy provozu a včasné odstranění je zodpovědný navrhovatel.
7. Při realizaci přechodné úpravy provozu nesmí dojít k znečištění nebo poškození dotčené pozemní komunikace.
8. Pokud pomínou důvody pro umístění přechodného dopravního značení přede dnem stanoveným v rozhodnutí, musí být dopravní značení okamžitě odstraněno, součásti a příslušenství pozemní komunikace uvedeny do původního stavu a tato skutečnost neprodleně oznámena správnímu orgánu a orgánu Policie ČR.
9. Skutečnou dobu dopravního omezení (aktuální informace, které mají vliv na bezpečnost a plynulost provozu na pozemních komunikacích) je povinen správce komunikace dle § 124 odst. 3 zákona o silničním provozu poskytnout do aplikace Národního dopravního informačního centra (NDIC – <http://jsu.jsdi.cz>) Slovenská 7/1124, 702 00 Ostrava – Přívoz. V nutných případech lze tyto operativní změny hlásit telefonicky na NDIC (596 663 550 – 556).
10. Z důvodu zajištění bezpečnosti silničního provozu může správní orgán stanovit další dopravní značení, případně stanovené dopravní značení změnit. Povinností navrhovatele je zajistit okamžité osazení stanoveného dopravního značení.

## Odůvodnění

Navrhovatel podal návrh na přechodnou úpravu provozu na pozemních komunikacích z důvodu zajištění bezpečnosti silničního provozu. K návrhu přiložil jednoduchou projektovou dokumentaci, která bude odsouhlasena v rámci žádosti o povolení zvláštního užívání vlastníkem komunikace.

Správní orgán obdržel kladné závazné stanovisko dotčeného orgánu:

- Policie ČR, Krajské ředitelství Policie Ústeckého kraje, územní odbor Děčín, dopravní inspektorát, který se dne 29.6.2021 k navržené úpravě vyjádřil pod č.j. KRPU-108962-1/ČJ-2021-040206

Správní orgán návrh posoudil a neshledal zákonné důvody, které by bránily stanovení přechodné úpravy provozu, a proto stanovil přechodnou úpravu provozu na pozemních komunikacích.

## Poučení účastníků

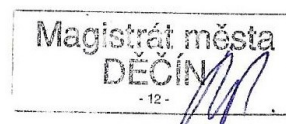
Proti opatření obecné povahy nelze podat opravný prostředek. Opatření obecné povahy nabývá účinnosti pátým dnem po vyvěšení na úřední desce správního orgánu a musí být vyvěšeno po dobu nejméně 15 dnů. Soulad opatření obecné povahy s právními předpisy lze posoudit v přezkumném řízení.

**Ing. Vladimíra Holečková**  
vedoucí odboru

otisk úředního razítka  
podepsáno elektronicky

Děčín vyvěšeno dne: ..... 22.9.2021 ..... Sejmuto dne: .....

Razítko, podpis orgánu, který potvrzuje vyvěšení a sejmutí  
oznámení



### Na úřední desku vyvěsí po dobu 15ti dnů

Magistrát města Děčín, Odbor správních činností a obecní živnostenský úřad - oddělení silničního správního a dopravního úřadu

Město Česká Kamenice, obec Hřensko, Jetřichovice, Růžová, Arnoltice, Bynovec, Janská, Kámen

Účinnost opatření se řídí vyvěšením na úřední desce Magistrátu města Děčín.

### Příloha

Situace dopravně – inženýrského opatření

### Doručí se

I. Účastníci řízení podle § 27 odst.1 SŘ (do vlastních rukou)

Správa a údržba silnic Ústeckého kraje, příspěvková organizace  
sídlo: Ruská č.p. 260/13, Dubí-Pozorka, 417 03 Pozorka

Statutární město Děčín, zastoupeno odborem komunikací a dopravy  
sídlo: Mírové nám. č.p. 1175/5, Děčín IV-Podmokly, 405 02 Děčín 2

WINTERMAN s.r.o.

sídlo: Heřmanice v Podještědí č.p. 281, 471 25 Jablonné v Podještědí

Dotčené orgány a ostatní

Krajské ředitelství policie Ústeckého kraje, Územní odbor Děčín, dopravní inspektorát

sídlo: Lidické náměstí č.p. 899/9, Ústí nad Labem-centrum, 400 01 Ústí nad Labem 1  
Statutární město Děčín, Městská policie

sídlo: Mírové nám. č.p. 1175/5, Děčín IV-Podmokly, 405 02 Děčín 2  
Město Česká Kamenice  
sídlo: Náměstí Míru č.p. 219, 407 21 Česká Kamenice  
Obec Hřensko  
sídlo: Hřensko č.p. 71, 407 17 Hřensko  
Obec Jetřichovice  
sídlo: Jetřichovice č.p. 24, 407 16 Jetřichovice u Děčína  
Obec Růžová  
sídlo: Růžová č.p. 30, 405 02 Děčín 2  
Obec Arnoltice  
sídlo: Arnoltice č.p. 34, 407 14 Arnoltice u Děčína  
Obec Bynovec  
sídlo: Bynovec č.p. 29, 405 02 Děčín 2  
Obec Janská  
sídlo: Janská č.p. 83, 405 02 Děčín 2  
Obec Kámen  
sídlo: Kámen č.p. 40, 407 13 Ludvíkovice



Pomáhat a chránit

KŘP ÚSTECKÉHO KRAJE

Územní odbor Děčín  
dopravní inspektorát



Č. j. KRPU-108962-1/ČJ-2021-040206

Děčín 29. června 2021

Počet stran: 2

Přílohy: 1/PD

Vladimír Pešek  
Heřmanice v Podještědí 281  
471 25 JABLONNÉ V PODJEŠTĚDÍ

### **Přechodná úprava provozu na pozemních komunikacích - stanovisko.**

Dopravní inspektorát v Děčíně obdržel Vaší žádost o vyjádření k přechodné úpravě provozu na pozemních komunikacích spočívající v označení cyklistické části závodu "Triatlon Winterman 2021" svislým dopravním značením IP22 "Změna organizace dopravy" s textem "cyklistický závod" dne 10.10.2021 na silnicích okresu Děčín.

DI-Děčín Vám jako příslušný orgán Policie ČR dle ust. § 77 odst. 2 písm. b) zák.č. 361/2000 Sb., o provozu na pozemních komunikacích, ve znění pozdějších předpisů vydává stanovisko:

### **S o u h l a s í**

s přechodnou úpravou provozu na pozemních komunikacích spočívající v osazení svislých dopravních značek IP22 "Změna organizace dopravy" s textem "cyklistický závod" na silnicích okresu Děčín dle námi orazítkované situace, která je nedílnou součástí tohoto stanoviska při splnění podmínky zajištění bezpečnosti provozu na pozemních komunikacích **pořadatelkou službou** na stanovištích (jedná se pouze o dopravně složitější lokality a kde cyklisté z vedlejší komunikace přejíždějí hlavní pozemní komunikaci):

- Děčín - místní komunikace ul. Tyršova
- Děčín - kruhák ul. Duchcovská x ul. 28. října, ul. Pohraniční
- Děčín - ul. 28. října x ul. Čsl. Armády
- Děčín - ul. Čsl. Armády x ul. Sládkova x ul. Vokolkova x ul. Nerudova
- obec Janov - sil. III/25860 x III/25857
- obec Bynovec - sil. III/25857 x III/25858 (u fotbal. hřiště)
- k.ú. Ludvíkovice - sil. III/25857 x III/25854 (u střešnice)
- Srbská Kamenice - sil. III/25854 x III/25860

Husovo náměstí 111  
405 02 Děčín

www.policie.cz

Tel.: 974432259  
E-mail: epodatelna.policie@pcr.cz  
ID DS: a64ai6n

380.4688.87000880

- Č.Kamenice - sil. III/25860 x III/26313
- Dolní Chříbská - sil. III/25861 x III/2653
- Doubice - sil. III/2653 x III/2652
- Krásná Lípa - sil. II/265 x III/2653
- Zahrady - sil. II/265 x III/2656
- Brtníky - sil. II/265 x III/2657 (u ústavu)
- Velký Šenov - sil. II/265 x III/26518 (zrcadla)
- Vilémov - sil. III/26518 x III/26510
- Dolní Poustevna - sil. II/267 x III/2675
- Rumburk - sil. II/266 x III/2657 (mlékárna)
- Staré Křečany - sil. III/2657 x III/2656
- Krásná Lípa - sil. II/265 x II/263 (náměstí)
- Česká Kamenice - sil. II/263 x III/26322 (Kytlice)
- Kytlice - sil. III/26322 x 26320

Po projetí všech závodníků bude použité svislé dopravní značení IP22 "Změna organizace dopravy" s textem "cyklistický závod" z pozemních komunikací okamžitě odstraněno.

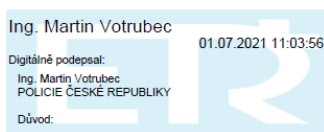
DI-Děčín zároveň upozorňuje na plánované a probíhající práce na rekonstrukci opěrných zdí na sil. I/62 mezi Děčínem a Hřenskem (provoz řízen semaforem).

Policie České republiky, jakožto dotčený orgán vydávající stanovisko, s předloženým návrhem souhlasí, neboť odpovídá obecným požadavkům na bezpečnost a plynulost provozu na pozemních komunikacích.

Uvedené stanovisko je podkladem pro stanovení přechodné úpravy provozu na pozemních komunikacích příslušným obecním úřadem obce s rozšířenou působností (Magistrát města Děčín, Městský úřad Rumburk, Městský úřad Varnsdorf, Krajský úřad Ústeckého kraje).

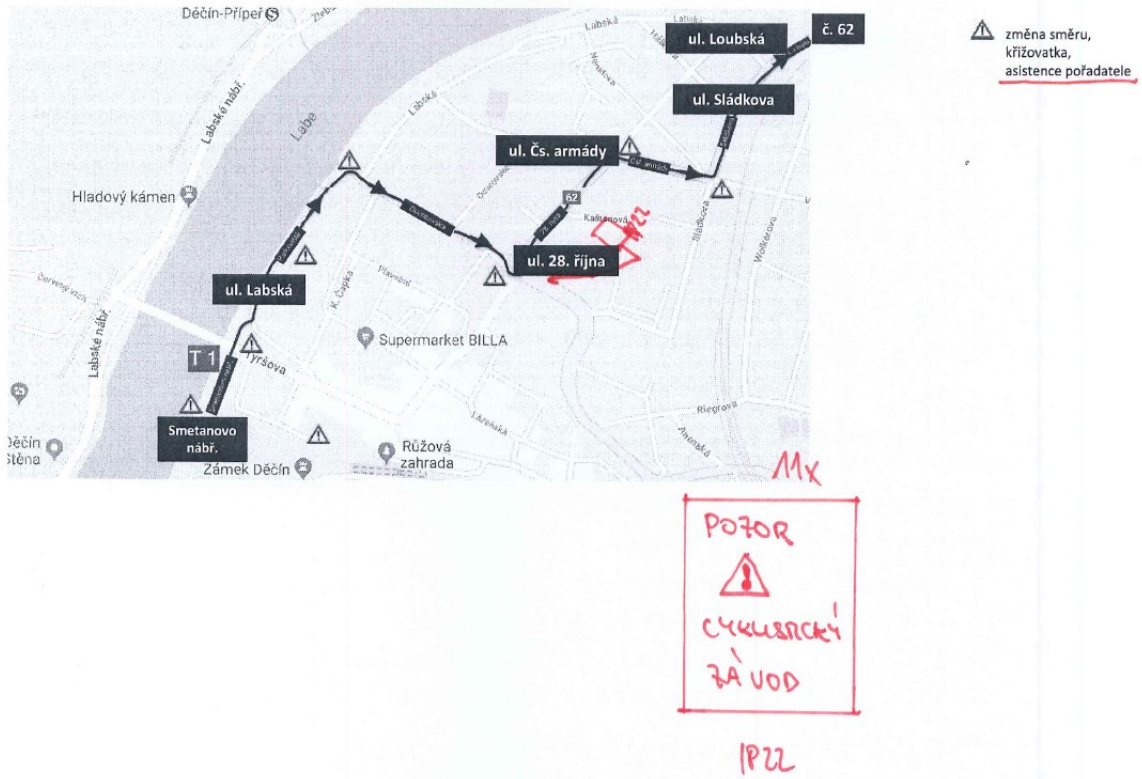
Zpracoval:  
por. Petr Chlouba, DiS.

npor. Ing. Martin Votrubec  
Vedoucí DI Děčín



Mapa cyklistická část – komunikace v Děčíně

Názvy a čísla silnic / ulice: Smetanovo nábřeží, parkoviště v ulici Labská, Duchcovská, Čs. armády, Sládkova, Loubská, silnice č. 1/62 směr Hřensko

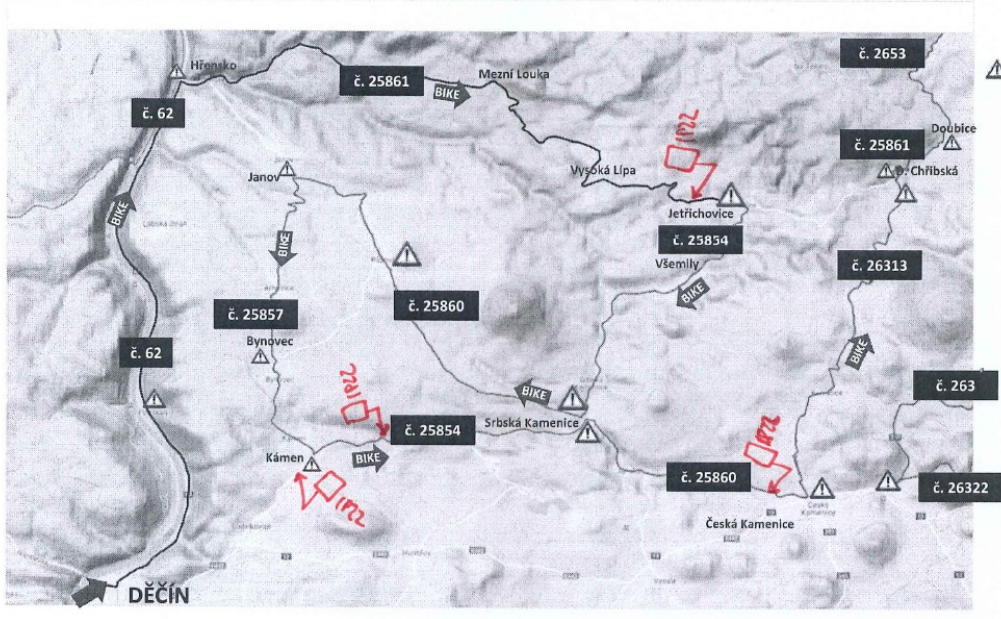


Mapa cyklistická část – detail výjezdu z Děčína

Názvy ulic a čísla silnic: Smetanovo nábřeží, parkoviště pod mostem, ulice Labská, Čs. armády, Sládkova, Loubská, silnice č. 1/62 směr Hřensko

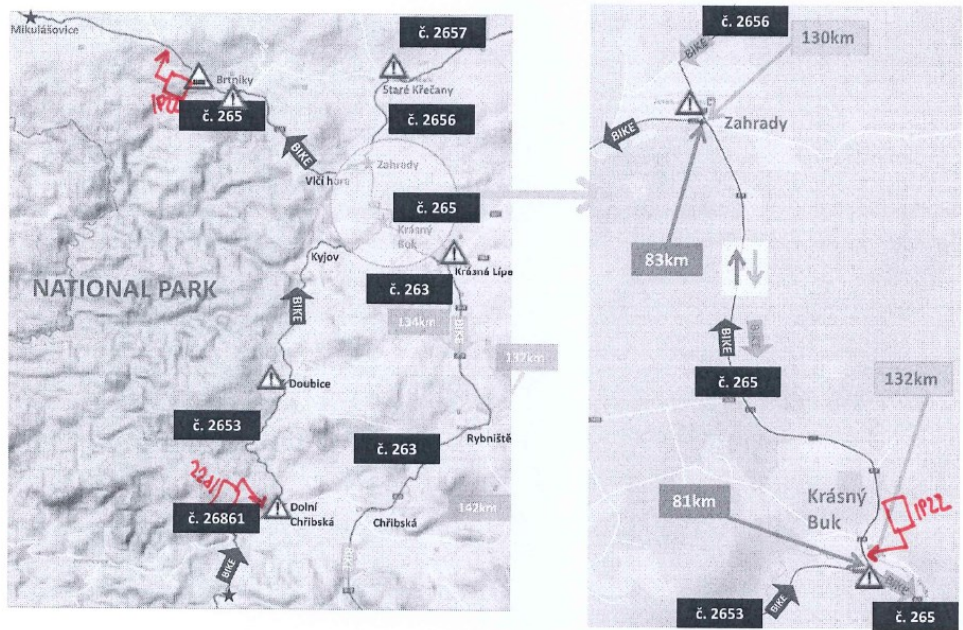


Cyklistická část: Děčín, Hřensko, V. Lípa, Jetřichovice, Srbská Kamenice, Růžová, Janov, Arnoltice, Bynovec, Kámen, Srbská Kamenice, Č. Kamenice, Studený, Dolní Chřibská, Doubice, Krásný Buk  
 Silnice č.: 62, 25861, 25854, 25860, 25857, 25854, 25860, 26313, 25861, 2653, 263, 26322



⚠ změní směru, nepřehledné místo, křižovatka, asistence pořadatele

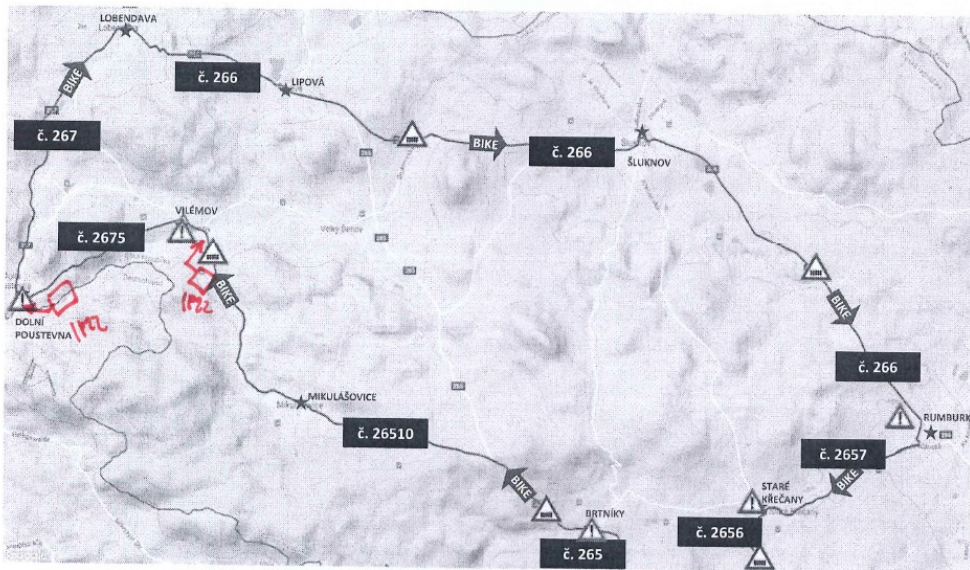
Cyklistická část: D. Chřibská, Doubice, Kyjov, Krásný Buk, Brtníky, Mikulášovice | St. Křečany, Zahrady, Krásný Buk, Krásná Lípa, Rybníště, Chřibská  
 Silnice č.: 25861, 2653, 265, 2657, 2656, 265, 263



⚠ změní směru, křižovatka, asistence pořadatele

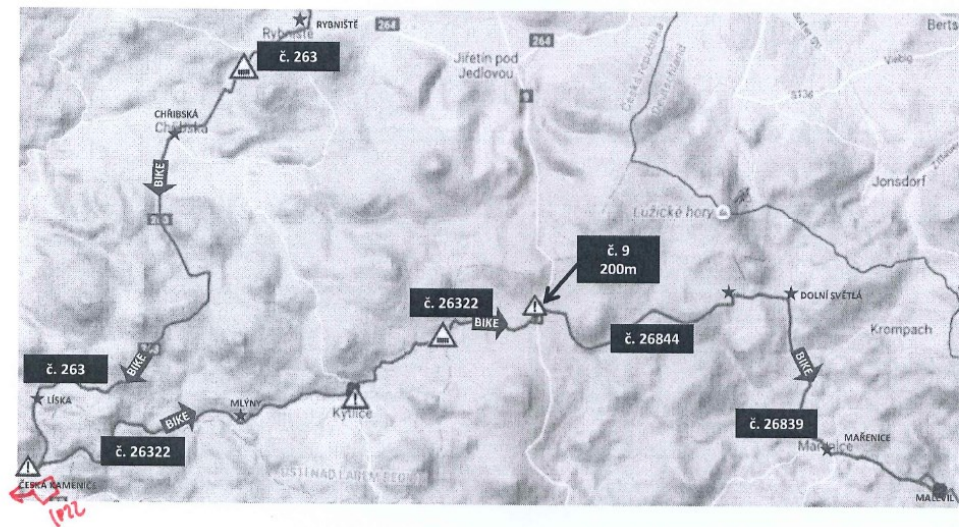


Cyklistická část: Brtníky, Mikulášovice, Vilémov, Dolní Poustevna, Lobendava, Lipová, Šluknov, Rumburk – Strážní ulice, Staré Křečany, Zahrady  
Silnice č.: 265, 26510, 2675, 267, 266, 2657, 2656



△ změna směru,  
nepřehledné místo,  
křižovatka,  
asistence pořadatele

Cyklistická část: Rybníště, Chříbská, Česká Kamenice, Mlýny, Kytlice, Dolní Světlá, Mařenice, Heřmanice v Podještědí  
Silnice č.: 263, 26322, 9 (úsek 200m), 26844, 26839, resort Malevil



△ změna směru,  
nepřehledné místo,  
křižovatka,  
asistence pořadatele

Magistrát města  
DĚČÍN  
- 12 -